



































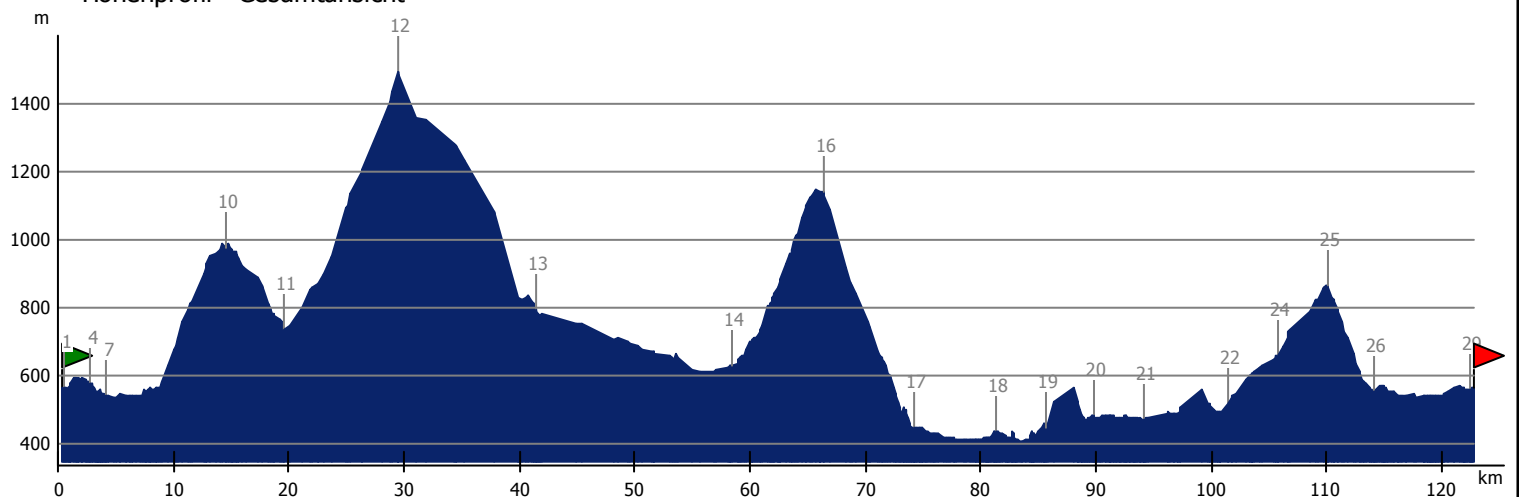


Nr.		Uhrzeit	km	Beschreibung	Delta
1		09:00	0,0	bei A 6700 Bludenz	0,1
2		09:00	0,1	bei A 6700 Bludenz	0,0
3		09:00	0,1	in Bludenz links abbiegen auf Wichnerstraße (L190)	0,2
4		09:00	0,3	rechts abbiegen auf Pulverturmstraße	0,2
5		09:01	0,5	rechts abbiegen auf Bahnhofstraße (L190)	0,3
6		09:01	0,8	halb rechts abbiegen auf Walsерweg	0,0
7		09:01	0,8	bei A 6700 Bludenz	0,0
8		09:03	0,8	rechts abbiegen auf Alte Landstraße	0,7
9		09:04	1,5	bei A 6700 Bludenz	1,0
10		09:05	2,5	in Nüziders rechts abbiegen auf Oberfeld	0,0
11		09:05	2,5	bei A 6714 Nüziders	0,0
12		09:05	2,5	rechts abbiegen auf Waldburgstraße	0,5
13		09:06	2,9	halb links abbiegen auf Waldburgstraße	0,2
14		09:06	3,1	A 6714 Nüziders	0,3
15		09:07	3,4	rechts abbiegen auf Flurweg	0,0
16		09:07	3,4	bei A 6714 Nüziders	0,0
17		09:07	3,4	scharf rechts abbiegen auf Sonnenbergstraße	0,4
18		09:07	3,8	bei A 6714 Nüziders	0,0
19		09:08	3,9	halb rechts abbiegen auf Walgaustraße (L91)	0,6
20		09:09	4,5	bei A 6714 Nüziders	0,5
21		09:10	5,0	bei A 6714 Nüziders	0,0
22		09:11	5,0	halb rechts abbiegen auf Umfahrungsstraße (L193)	0,9
23		09:11	5,9	in Ludesch rechts abbiegen auf Barxer Straße	1,1
24		09:15	7,0	links abbiegen auf Dorfstraße	1,3
25		09:17	8,3	rechts abbiegen auf Raggalerstraße	5,6
26		09:51	13,9	in Raggal rechts halten auf Raggal	0,3
27		09:52	14,2	bei A 6741 Raggal	0,1
28		09:52	14,3	links halten auf Sandbühel	4,9
29		09:57	19,3	bei A 6731 Sonntag/ Sonntag- Garsella	0,0
30		09:58	19,3	in Sonntag-Garsella rechts abbiegen auf Garsella (L193)	5,5
31		10:28	24,8	links abbiegen auf Faschinastraße (L193)	0,3
32		10:33	25,0	in Fontanella rechts abbiegen auf Fontanella (L193)	4,1
33		10:56	29,1	in Faschina rechts abbiegen auf Faschina	0,0
34		10:56	29,1	bei A 6733 Fontanella/ Faschina	0,0
35		10:56	29,1	rechts abbiegen auf Faschina (L193)	11,6
36		11:09	40,7	in Au links abbiegen auf Au	0,1
37		11:09	40,9	scharf links abbiegen auf Au (L193)	0,1

Nr.		Uhrzeit	km	Beschreibung	Delta
38		11:09	41,0	halb rechts abbiegen auf Au (L193)	0,1
39		11:09	41,0	bei A 6883 Au	16,9
40		11:37	58,0	in Bersbuch einfahren in Kreisverkehr	0,0
41		11:37	58,0	2. Möglichkeit aus Kreisverkehr ausfahren auf Bersbuch	0,0
42		11:38	58,0	bei A 6866 Andelsbuch/ Bersbuch	1,8
43		11:44	59,8	in Schwarzenberg rechts abbiegen auf Hof	0,0
44		11:44	59,9	A 6867 Schwarzenberg	3,0
45		12:04	62,8	links halten auf Hag	0,3
46		12:04	63,1	halb rechts abbiegen auf Hag	0,2
47		12:05	63,2	links halten	2,7
48		12:20	66,0	bei A 6850 Schwarzenberg	4,0
49		12:24	70,0	halb links weiter	3,0
50		12:28	73,1	in Dornbirn halb links abbiegen auf Sebastianstraße	0,8
51		12:29	73,9	rechts abbiegen auf Stadtstraße (L190)	0,0
52		12:29	73,9	bei A 6850 Dornbirn	6,4
53		12:40	80,3	in Hohenems links abbiegen auf Schweizer Straße	0,6
54		12:42	80,9	bei A 6845 Hohenems	1,8
55		12:46	82,7	einfahren in Kreisverkehr	0,0
56		12:46	82,8	2. Möglichkeit aus Kreisverkehr ausfahren auf Kaiser-Franz-Josef-Straße (L190)	1,3
57		12:50	84,1	in Götzis einfahren in Kreisverkehr	0,0
58		12:50	84,1	2. Möglichkeit aus Kreisverkehr ausfahren auf Im Buch (L190)	1,2
59		12:53	85,3	halb links abbiegen auf Montfortstraße (L50)	0,0
60		12:54	85,3	bei A 6840 Götzis	2,8
61		13:04	88,1	in Klaus halb links abbiegen auf Walgaustraße (L50)	1,3
62		13:06	89,4	bei A 6833 Weiler	0,0
63		13:06	89,4	in Weiler rechts abbiegen auf Walgaustraße (L50)	1,4
64		13:09	90,8	in Röthis einfahren in Kreisverkehr	0,0
65		13:09	90,8	2. Möglichkeit aus Kreisverkehr ausfahren auf Müsinenstraße (L50)	2,3
66		13:13	93,1	in Rankweil links abbiegen auf Ringstraße	0,4
67		13:14	93,5	halb rechts abbiegen auf Ringstraße	0,1
68		13:14	93,6	links abbiegen auf Walgaustraße (L50)	0,1
69		13:14	93,8	rechts abbiegen auf Naflaweg	0,0
70		13:14	93,8	bei A 6830 Rankweil	6,7
71		13:31	100,4	in Satteins links halten auf Rönsenerstraße (L54)	0,6
72		13:31	101,1	bei A 6822 Satteins	1,7
73		13:38	102,7	halb links abbiegen auf Jagdbergstraße (L54)	0,5
74		13:39	103,2	A 6822 Röns	2,2

Nr.	Uhrzeit	km	Beschreibung	Delta
75	13:44	105,4	A 6822 Schnifis	4,3
76	14:02	109,7	A 6721 Thüringerberg	0,1
77	14:02	109,8	in Thüringerberg rechts halten auf Thüringerberg	0,5
78	14:02	110,2	rechts abbiegen auf Faschinastraße (L193)	1,7
79	14:04	111,9	links abbiegen auf Faschinastraße (L193)	1,7
80	14:05	113,7	bei A 6712 Thüringen	0,0
81	14:06	113,7	in Thüringen links abbiegen auf Walgaustraße (L193)	0,7
82	14:08	114,4	halb rechts abbiegen auf Faschinastraße (L193)	0,2
83	14:08	114,7	bei A 6713 Ludesch	0,8
84	14:10	115,4	bei A 6713 Ludesch	1,7
85	14:13	117,2	halb links abbiegen auf Walgaustraße (L91)	1,0
86	14:14	118,2	in Nüziders halb links abbiegen auf Walgaustraße (L91)	0,0
87	14:15	118,2	rechts halten auf Walgaustraße	1,0
88	14:16	119,2	bei AS Bludenz-Nüziders/ Voralbergstraße/ Voralberger Straße (57) einfahren in Kreisverkehr	0,1
89	14:17	119,3	3. Möglichkeit aus Kreisverkehr ausfahren auf Bundesstraße (L190)	1,9
90	14:21	121,2	in Bludenz rechts abbiegen auf Fohrenburgstraße	0,3
91	14:21	121,5	rechts abbiegen auf Fohrenburgstraße	0,1
92	14:21	121,6	links abbiegen auf Bahnhofplatz	0,5
93	14:22	122,0	bei A 6700 Bludenz	0,3
94	14:23	122,3	links abbiegen auf Werdenberger Straße (L190)	0,1
95	14:23	122,4	bei A 6700 Bludenz	0,0

Höhenprofil - Gesamtansicht



Höhe des Startpunkts	565 m
Höhe des Zielpunkts	565 m

Überwundene Höhenmeter

Steigung	2657 m
Gefälle	2657 m

Maximale Steigung	14,9 %
Durchschnittliche Steigung	4,6 %

Höchster Punkt der Route	1494 m bei 29,1 km
--------------------------	--------------------

Maximales Gefälle	14,1 %
Durchschnittliches Gefälle	4,1 %

Tiefster Punkt der Route	407 m bei 83,0 km
--------------------------	-------------------