





































# Vorarlberg-Corrateg-Radteam

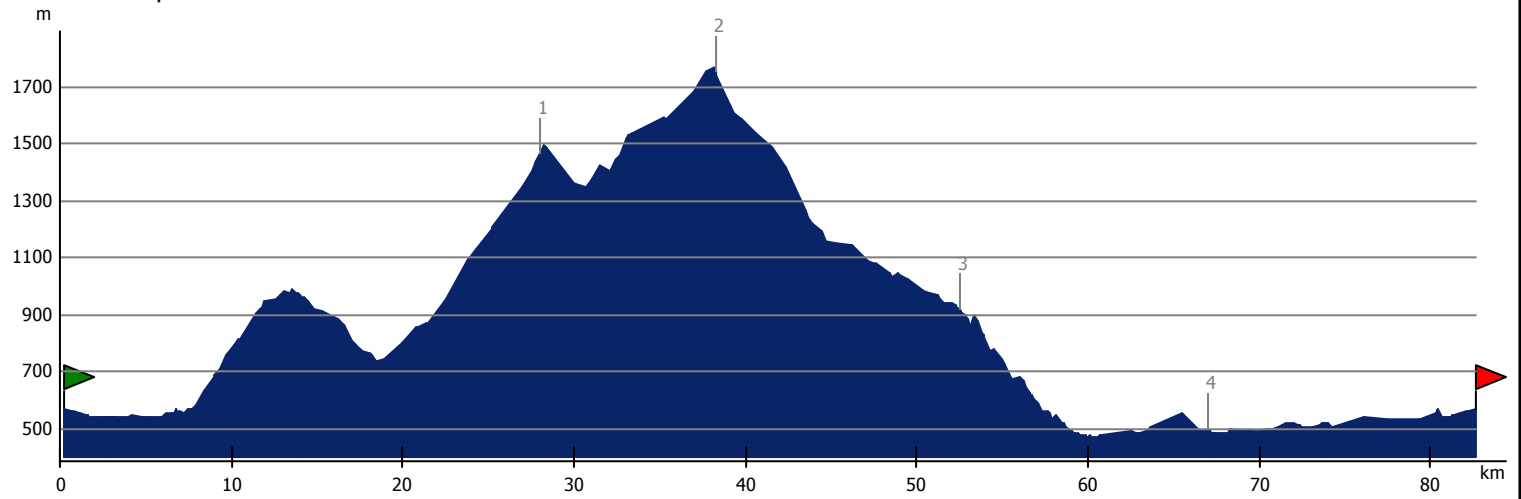
## Bludenz: Rennradtour SCHWER

Bludenz-Marul-Sonntag-Faschina-Damüls-Furka-Rankweil-Bludenz  
 Charakter: Schwer für gut trainierte!  
 Faschina / Kiosk, Gasthäuser  
 Damüls / Kiosk, Gasthäuser  
 Furka: Kiosk  
 Schwarzer See / Gasthaus  
 Rennrad schnell: Dauer: 3:48 h; Strecke: 82,4 km



Nr.		Uhrzeit	km	Beschreibung	Delta
1		13:27	0,0	bei A 6700 Bludenz	0,0
2		13:28	0,0	in Bludenz rechts abbiegen auf <b>Werdenberger Straße (L190)</b>	1,9
3		13:30	1,9	bei AS Bludenz-Nüziders/ Voralbergstraße/ Vorarlberger Straße (57) einfahren in Kreisverkehr	0,0
4		13:30	1,9	1. Möglichkeit aus Kreisverkehr ausfahren auf <b>Sägebachstraße</b>	1,0
5		13:32	2,9	in Nüziders halb rechts abbiegen auf <b>Walgaustraße (L91)</b>	1,0
6		13:35	3,9	halb rechts abbiegen auf <b>Umfahrungsstraße (L193)</b>	0,9
7		13:36	4,9	in Ludesch rechts abbiegen auf <b>Barxer Straße</b>	1,1
8		13:39	6,0	links abbiegen auf <b>Dorfstraße</b>	1,3
9		13:42	7,3	rechts abbiegen auf <b>Raggalerstraße</b>	5,6
10		14:15	12,9	in <b>Raggal</b> rechts halten auf Raggal	0,4
11		14:16	13,3	links halten auf <b>Sandbühel</b>	4,9
12		14:23	18,2	in Sonntag-Garsella rechts abbiegen auf <b>Garsella (L193)</b>	5,5
13		14:53	23,7	links abbiegen auf <b>Faschinastraße (L193)</b>	0,3
14		14:57	24,0	in Fontanella rechts abbiegen auf <b>Fontanella (L193)</b>	3,8
15		15:20	27,8	Faschinajoch / 1486m / 12%	2,6
16		15:24	30,5	in <b>Damüls</b> links abbiegen auf Damüls	0,3
17		15:28	30,8	halb links abbiegen auf <b>Damüls</b>	1,6
18		15:39	32,4	rechts abbiegen auf <b>Damüls</b>	5,6
19		15:59	38,0	<b>Furkajoch</b> / 1761m / 14%	14,2
20		16:15	52,3	A 6830 Laterns	4,5
21		16:24	56,8	in Zwischenwasser-Batschuns halb rechts abbiegen auf <b>Laternser Straße</b>	0,6
22		16:25	57,4	halb rechts abbiegen auf <b>Laternser Straße</b>	0,3
23		16:25	57,7	rechts abbiegen auf <b>Laternser Straße</b>	0,8
24		16:27	58,5	in Rankweil halb links abbiegen auf <b>Alemannenstraße</b>	0,9
25		16:28	59,4	links abbiegen auf <b>Stiegstraße (L50)</b>	0,1
26		16:28	59,5	links abbiegen auf <b>Ringstraße</b>	0,4
27		16:29	59,9	halb rechts abbiegen auf <b>Ringstraße</b>	0,1
28		16:29	60,0	links abbiegen auf <b>Walgaustraße (L50)</b>	6,8
29		16:44	66,8	bei A 6822 Satteins	0,3
30		16:44	67,1	in Satteins halb rechts abbiegen auf <b>Kirchstraße (L50)</b>	0,0
31		16:46	67,1	links abbiegen auf <b>Walgaustraße (L50)</b>	4,9
32		16:54	72,0	rechts abbiegen auf <b>Gaisriedle (L87)</b>	1,4
33		16:57	73,4	in Nenzing links abbiegen auf <b>Bundesstraße (L190)</b>	7,1
34		17:12	80,5	bei AS Bludenz-Nüziders/ Voralbergstraße/ Vorarlberger Straße (57) einfahren in Kreisverkehr	0,0
35		17:12	80,5	1. Möglichkeit aus Kreisverkehr ausfahren auf <b>Bundesstraße (L190)</b>	1,9
36		17:16	82,4	bei A 6700 Bludenz	0,0

## Höhenprofil - Gesamtansicht



Höhe des Startpunkts 570 m  
 Höhe des Zielpunkts 570 m

## Überwundene Höhenmeter

Steigung 2006 m  
 Gefälle 2006 m

Maximale Steigung 15,0 %  
 Durchschnittliche Steigung 5,0 %

Höchster Punkt der Route  
 1769 m bei 37,9 km

Maximales Gefälle 14,1 %  
 Durchschnittliches Gefälle 4,7 %

Tiefster Punkt der Route  
 471 m bei 59,8 km