

Vorarlberg-Corrateg-Radteam

Bludenz: Rennradtour SCHWER und SCHNELL

Bludenz-Silvretta-Arlberg-Flexenpass-Lech-Tannbergpass-Faschina-Bludenz

Charakter: Sehr schwer bis extrem nur für gut trainierte!

KM 45: Silvretta / Gasthaus, Kiosk

KM 95: Ischgl / Gasthäuser, Supermarkt, Kiosk

KM 140: St. Anton / Gasthäuser, Supermarkt, Kiosk

KM 147: Arlbergpass / Gasthäuser, Kiosk

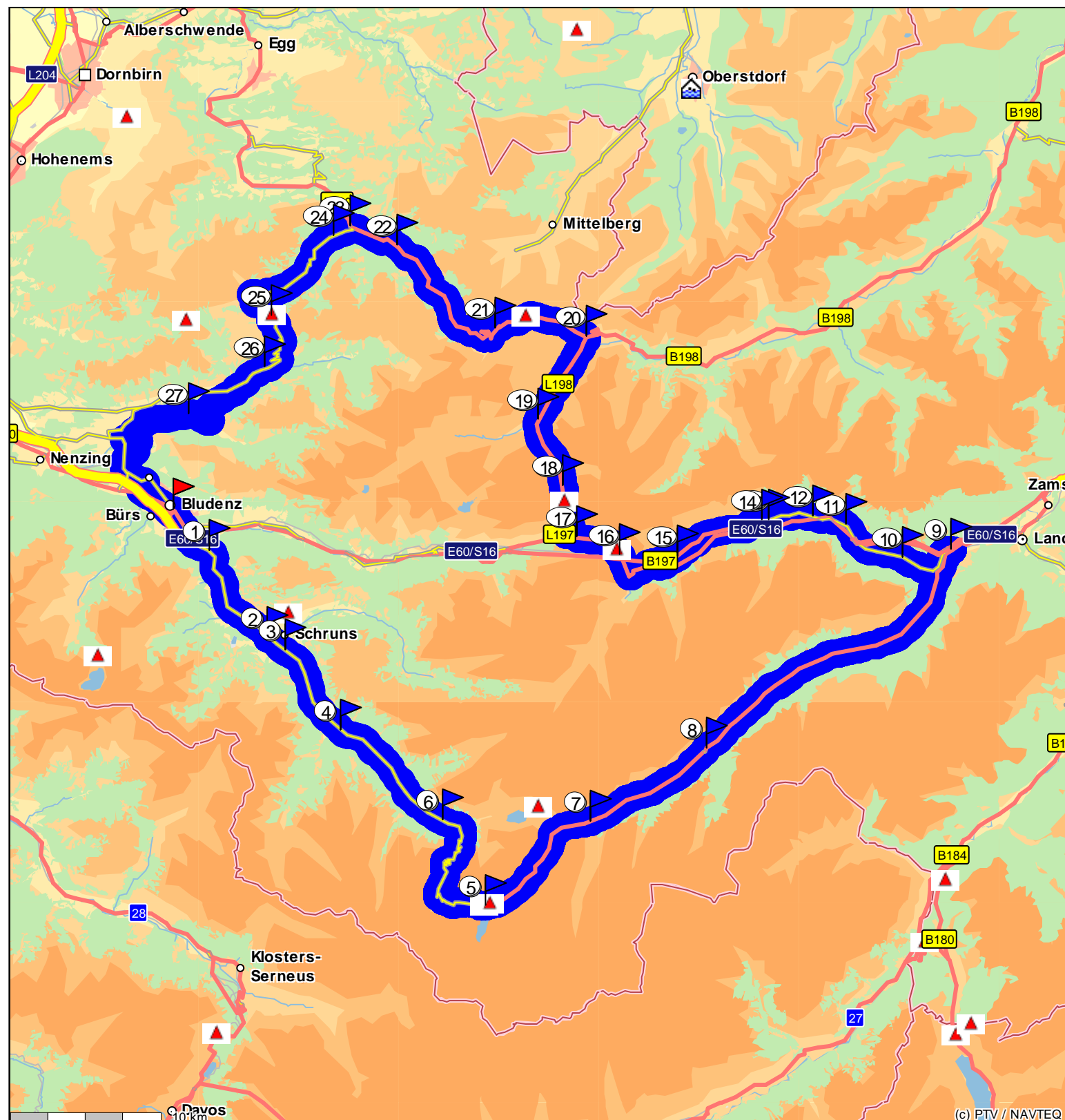
KM 166: Warth / Gasthäuser, Supermarkt, Kiosk

KM 200: Damüls: / Gasthäuser, Supermarkt, Kiosk

Trinkwasser auf der ganzen Strecke








Fahrzeug: Rennrad schnell; Optimierung: Standard

Dauer: 9:39 h; Strecke: 231,1 km

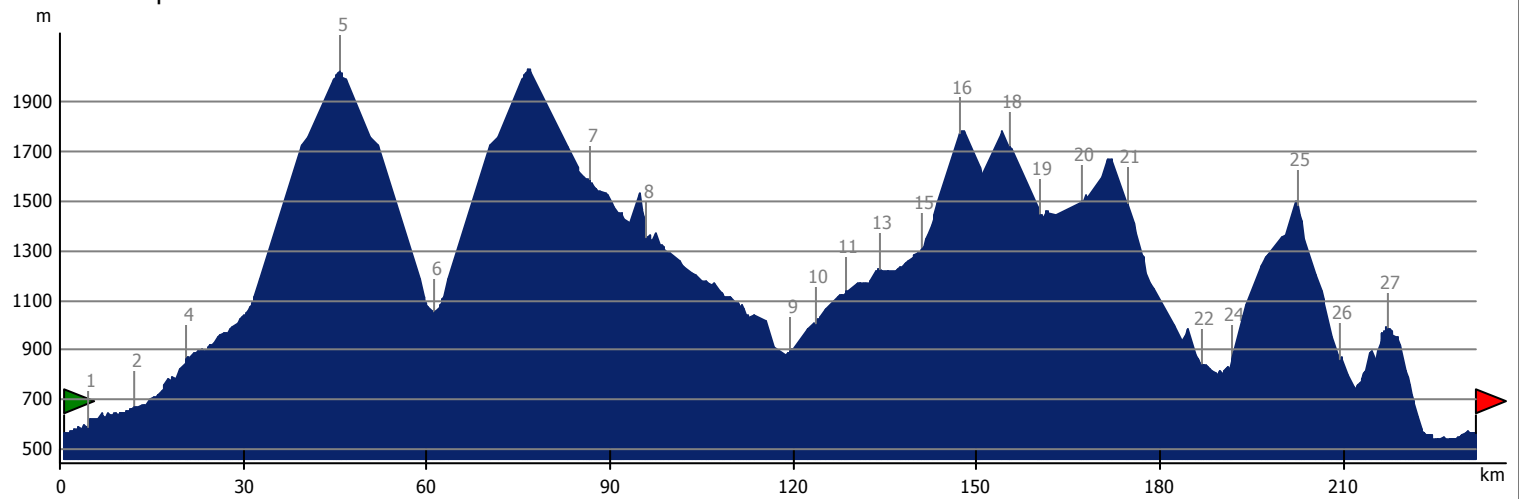


Nr.		Uhrzeit	km	Beschreibung	Delta
1		08:00	0,0	bei A 6700 Bludenz	0,0
2		08:01	0,0	in Bludenz links abbiegen auf Werdenberger Straße (L190)	3,9
3		08:11	3,9	bei A 6700 Lorüns	7,6
4		08:26	11,6	bei A 6780 Schruns	1,5
5		08:30	13,0	links abbiegen auf Alter Wuhrweg	0,0
6		08:30	13,1	bei A 6780 Schruns	0,0
7		08:30	13,1	links abbiegen auf Montafonerstraße (L188)	6,9
8		08:50	20,0	bei A 6791 Sankt Gallenkirch	5,2
9		09:04	25,2	in Gaschurn halb links abbiegen auf Gaschurn	0,9
10		09:06	26,0	rechts abbiegen auf Gaschurn	0,2
11		09:06	26,3	rechts abbiegen auf Gaschurn	0,1
12		09:06	26,3	links abbiegen auf Silvrettastraße (L188)	5,6
13		10:03	31,9	halb rechts abbiegen auf Silvrettastraße (L188)	13,1
14		10:26	45,0	links halten	0,0
15		10:26	45,1	bei A 6794 Gaschurn	13,1
16		10:40	58,2	halb links abbiegen auf Silvrettastraße (L188)	2,3
17		10:42	60,5	in Partenen rechts abbiegen auf Partenen	0,0
18		10:42	60,5	bei A 6794 Gaschurn/ Partenen	0,0
19		10:42	60,5	links abbiegen auf Silvrettastraße (L188)	2,3
20		11:30	62,8	halb rechts abbiegen auf Silvrettastraße (L188)	23,2
21		12:05	86,0	bei A 6563 Galtür	9,2
22		12:24	95,2	in Ischgl einfahren in Kreisverkehr	0,0
23		12:24	95,2	2. Möglichkeit aus Kreisverkehr ausfahren auf B188 Ischgl	0,2
24		12:24	95,4	bei A 6561 Ischgl	23,1
25		12:59	118,6	in Pians links abbiegen auf B171 Silvretta Straße Richtung Innsbruck/ S16/ S16/ Innsbruck/ Arlberg/ B316/ Bregenz/ Arlberg/ B316/ Bregenz	0,1
26		13:00	118,7	bei A 6551 Pians	0,3
27		13:00	119,0	einfahren in Kreisverkehr	0,1
28		13:08	119,0	2. Möglichkeit aus Kreisverkehr ausfahren auf L68 Richtung L68/ Strengen/ Panoramastrasse Arlberg	3,7
29		13:11	122,7	in Strengen rechts halten auf Dorf	0,4
30		13:12	123,1	halb rechts abbiegen auf L68	0,0
31		13:13	123,1	bei A 6571 Strengen	4,8
32		13:24	127,8	bei A 6572 Flirsch	2,4
33		13:30	130,2	bei A 6574 Pettneu am Arlberg/ Schnann	3,2
34		13:39	133,4	bei A 6574 Pettneu am Arlberg	0,5
35		13:39	133,9	in Pettneu am Arlberg rechts abbiegen auf Dorf	0,0
36		13:39	133,9	bei A 6574 Pettneu am Arlberg	6,5
37		13:54	140,4	in Sankt Anton am Arlberg einfahren in Kreisverkehr	0,0

Nr.		Uhrzeit	km	Beschreibung	Delta
38		13:54	140,5	bei A 6580 Sankt Anton am Arlberg	0,0
39		13:55	140,5	2. Möglichkeit aus Kreisverkehr ausfahren auf B197 Arlbergstraße	6,3
40		14:29	146,7	bei A 6580 Sankt Anton am Arlberg/ Sankt Christoph	3,4
41		14:33	150,2	rechts abbiegen auf L198 Richtung Lech/ L198/ Zürs/ Zürs/ L198/ Lech	0,0
42		14:46	150,2	bei A 6762 Klösterle/ Stuben Richtung Lech/ L198/ Zürs/ Zürs/ L198/ Lech	4,5
43		14:47	154,7	bei A 6763 Lech/ Zürs	5,0
44		14:52	159,7	bei A 6764 Lech	6,9
45		15:07	166,6	in Warth halb rechts abbiegen auf Warth (L198)	0,0
46		15:07	166,6	bei A 6767 Warth	0,0
47		15:07	166,6	rechts abbiegen auf Warth (L200)	7,5
48		15:25	174,1	bei A 6888 Schröcken/ Nesslegg	3,1
49		15:29	177,2	halb links abbiegen auf Bregenzerwaldstraße (L200)	9,0
50		15:40	186,3	bei A 6886 Schoppernau	3,5
51		15:46	189,8	in Au links abbiegen auf Au (L193)	0,0
52		15:46	189,8	bei A 6883 Au	0,1
53		15:47	189,9	halb links abbiegen auf Au (L193)	0,1
54		15:48	190,0	scharf rechts abbiegen auf Au	0,1
55		15:49	190,1	rechts abbiegen auf Lisse (L193)	1,1
56		15:52	191,2	halb rechts abbiegen auf Faschinastraße (L193)	0,0
57		15:52	191,2	bei A 6883 Au	10,7
58		16:43	202,0	bei A 6733 Fontanella/ Faschina	0,3
59		16:43	202,2	in Faschina halb links abbiegen auf Faschina (L193)	3,6
60		16:47	205,8	in Fontanella links abbiegen auf Fontanella (L193)	0,3
61		16:47	206,1	rechts abbiegen auf Faschinastraße (L193)	2,9
62		16:50	208,9	A 6731 Sonntag	2,6
63		16:54	211,6	in Sonntag- Garsella links abbiegen auf Garsella	0,4
64		16:56	212,0	links halten auf Sonntag-Garsella	3,8
65		17:15	215,8	in Raggal halb rechts abbiegen auf Sandbühel	0,8
66		17:17	216,6	bei A 6741 Raggal	5,9
67		17:24	222,6	in Ludesch links abbiegen auf Walgaustraße (L193)	0,1
68		17:24	222,7	halb links abbiegen auf Dorfstraße	0,9
69		17:26	223,5	halb links abbiegen auf Dorfstraße	0,3
70		17:26	223,8	rechts abbiegen auf Barxer Straße	1,1
71		17:28	224,9	links abbiegen auf Walgaustraße (L193)	0,9
72		17:30	225,9	halb links abbiegen auf Walgaustraße (L91)	1,0
73		17:31	226,9	in Nüziders halb links abbiegen auf Walgaustraße (L91)	0,0
74		17:32	226,9	rechts halten auf Walgaustraße	1,0

Nr.		Uhrzeit	km	Beschreibung	Delta
75		17:33	227,9	bei AS Bludenz-Nüziders/ Voralbergstraße/ Vorarlberger Straße (57) einfahren in Kreisverkehr	0,1
76		17:34	228,0	3. Möglichkeit aus Kreisverkehr ausfahren auf Bundesstraße (L190)	1,9
77		17:38	229,9	in Bludenz rechts abbiegen auf Fohrenburgstraße	0,3
78		17:38	230,2	rechts abbiegen auf Fohrenburgstraße	0,1
79		17:39	230,3	links abbiegen auf Bahnhofplatz	0,7
80		17:40	231,0	links abbiegen auf Werdenberger Straße (L190)	0,1
81		17:40	231,1	bei A 6700 Bludenz	0,0

Höhenprofil - Gesamtansicht



Höhe des Startpunkts 565 m
 Höhe des Zielpunkts 565 m

Überwundene Höhenmeter

Steigung 5234 m
 Gefälle 5234 m

Maximale Steigung 13,7 %
 Durchschnittliche Steigung 4,4 %

Höchster Punkt der Route
 2033 m bei 76,1 km

Maximales Gefälle 14,9 %
 Durchschnittliches Gefälle 4,7 %

Tiefster Punkt der Route
 539 m bei 226,1 km