

Vorarlberg-Corrateg-Radteam

Bludenz: Rennradtour mittel

Übersetzungstipp: 34/27

Charakter: mittelschwer bis schwer für gut trainierte.

Dauer: 7:35 h; Strecke: 136,9 km

























KM 40: Lech / Gasthäuser, Kiosk, Supermarkt



























KM 69: AU / Gasthaus, Supermarkt



























KM 87: Furkajoch / Kiosk







Trinkwasser auf der ganzen Strecke



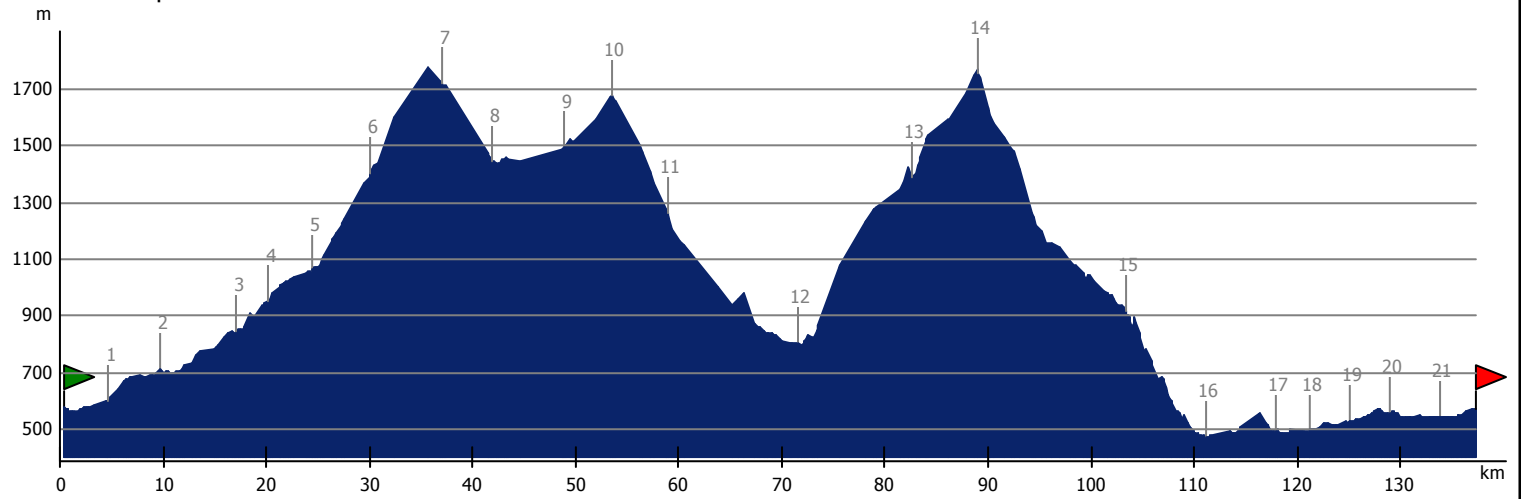
Nr.		Uhrzeit	km	Beschreibung	Delta
1		11:17	0,0	A 67.. Bludenz	0,0
2		11:17	0,0	in Bludenz rechts abbiegen auf Herrengasse	0,2
3		11:18	0,2	rechts abbiegen auf Untersteinstraße	0,1
4		11:18	0,3	links abbiegen auf Sparkassenplatz (L190)	0,1
5		11:18	0,5	halb rechts abbiegen auf Werdenberger Straße (L190)	1,5
6		11:22	1,9	links abbiegen auf Freschner-Riegel-Weg	0,9
7		11:27	2,8	links abbiegen	1,4
8		11:28	4,2	links abbiegen auf Bingser Dorfstraße Richtung Braz/ Bings-Radin/ Arlberg Kloostertal	0,2
9		11:29	4,4	A 6700 Bludenz/ Bings	0,2
10		11:33	4,6	in Bings rechts abbiegen auf Oberbings (L97)	4,5
11		11:45	9,0	in Innerbraz links abbiegen auf Obere Gasse	0,1
12		11:46	9,1	halb links abbiegen auf Obere Gasse	0,2
13		11:46	9,3	A 6751 Innerbraz/ Braz	0,2
14		11:46	9,5	halb rechts abbiegen auf Obere Gasse	0,1
15		11:46	9,6	links abbiegen auf Arlbergstraße (L97)	1,7
16		11:51	11,3	rechts abbiegen Richtung Arlberg/ Innsbruck	0,1
17		11:53	11,4	links abbiegen	1,0
18		11:55	12,3	rechts halten Richtung Dalaas	4,4
19		12:13	16,8	6752 Camping Erne	3,1
20		12:28	19,9	A 6752 Dalaas/ Wald am Arlberg	4,2
21		12:43	24,0	6754 Alpcamping Klösterle	2,0
22		12:55	26,0	links abbiegen auf Arlbergstraße (L197) Richtung Lech/ Zürs/ Stuben/ Langen A. A./ Arlbergpass	3,7
23		13:17	29,7	in Stuben rechts abbiegen auf Stuben	0,0
24		13:18	29,8	A 6762 Klösterle/ Stuben	0,0
25		13:19	29,8	rechts abbiegen auf Arlbergstraße (L197)	0,6

Nr.		Uhrzeit	km	Beschreibung	Delta
26		13:38	30,4	halb links abbiegen auf Arlbergstraße (L197)	1,7
27		13:56	32,0	links abbiegen auf L198 Richtung Lech/ L198/ Zürs/ Zürs/ L198/ Lech	4,5
28		13:58	36,6	A 6763 Lech/ Zürs	5,0
29		14:04	41,6	A 676. Lech	6,9
30		14:22	48,4	in Warth halb links abbiegen auf Warth (L200)	0,0
31		14:22	48,5	A 6767 Warth	4,7
32		14:43	53,2	Hochtannbergpass / 1676m / 14%	5,3
33		14:48	58,5	A 6888 Schröcken	0,5
34		14:50	59,0	halb links abbiegen auf Bregenzerwaldstraße (L200)	12,1
35		15:10	71,1	A 6883 Au	0,5
36		15:12	71,6	in Au links abbiegen auf Au (L193)	0,1
37		15:13	71,7	halb links abbiegen auf Au (L193)	0,1
38		15:14	71,8	scharf rechts abbiegen auf Au	0,1
39		15:15	71,9	rechts abbiegen auf Lisse (L193)	1,1
40		15:20	73,0	halb rechts abbiegen auf Faschinastraße (L193)	8,1
41		16:16	81,1	in Damüls halb rechts abbiegen auf Damüls	0,3
42		16:21	81,5	halb links abbiegen auf Damüls	0,9
43		16:23	82,3	A 6884 Damüls	0,8
44		16:38	83,1	rechts abbiegen auf Damüls	5,6
45		17:05	88,7	Furkajoch / 1761m / 14%	14,2
46		17:25	102,9	A 6830 Laterns	4,5
47		17:36	107,5	in Zwischenwasser-Batschuns halb rechts abbiegen auf Laternser Straße	0,6
48		17:37	108,1	halb rechts abbiegen auf Laternser Straße	0,3
49		17:39	108,4	rechts abbiegen auf Laternser Straße	0,8
50		17:40	109,2	in Rankweil halb links abbiegen auf Alemannenstraße	0,9

Nr.		Uhrzeit	km	Beschreibung	Delta
51		17:41	110,1	links abbiegen auf Stiegstraße (L50)	0,1
52		17:41	110,2	links abbiegen auf Ringstraße	0,4
53		17:42	110,6	halb rechts abbiegen auf Ringstraße	0,1
54		17:42	110,7	halb rechts abbiegen auf Ringstraße (L50)	0,0
55		17:43	110,8	A 6830 Rankweil	6,7
56		18:01	117,4	in Satteins rechts abbiegen	0,1
57		18:01	117,5	rechts abbiegen auf Schulplatz	0,1
58		18:01	117,6	A 6822 Satteins	0,1
59		18:02	117,7	rechts abbiegen auf Kirchplatz (L50)	0,3
60		18:02	118,0	halb rechts abbiegen auf Kirchstraße (L50)	0,0
61		18:04	118,0	links abbiegen auf Walgaustraße (L50)	2,8
62		18:10	120,9	A 6824 Schlins	3,8
63		18:20	124,7	A 6719 Bludesch	2,8
64		18:29	127,5	halb rechts abbiegen auf Faschinastraße (L193)	0,3
65		18:29	127,8	in Ludesch halb links abbiegen auf Dorfstraße	0,6
66		18:31	128,4	rechts abbiegen auf Raiffeisenstraße	0,2
67		18:31	128,6	A 6713 Ludesch	0,2
68		18:32	128,9	rechts abbiegen auf Dorfstraße	0,2
69		18:33	129,1	halb links abbiegen auf Dorfstraße	0,3
70		18:34	129,4	rechts abbiegen auf Barxer Straße	1,1
71		18:37	130,6	links abbiegen auf Walgaustraße (L193)	0,9
72		18:38	131,5	halb links abbiegen auf Walgaustraße (L91)	1,0
73		18:40	132,5	in Nüziders halb links abbiegen auf Walgaustraße (L91)	0,0
74		18:41	132,5	rechts halten auf Walgaustraße	0,4
75		18:42	132,9	links abbiegen auf Kirchstraße	0,5
76		18:42	133,4	A 6714 Nüziders	0,1

Nr.		Uhrzeit	km	Beschreibung	Delta
77		18:43	133,5	halb rechts abbiegen auf Kirchstraße	0,5
78		18:44	133,9	links abbiegen auf Walgaustraße	0,6
79		18:45	134,6	bei AS Bludenz-Nüziders/ Voralbergstraße/ Vorarlberger Straße (57) einfahren in Kreisverkehr	0,1
80		18:46	134,6	3. Möglichkeit aus Kreisverkehr ausfahren auf Bundesstraße (L190)	2,3
81		18:52	136,9	in Bludenz links abbiegen auf Mutterstraße	0,0
82		18:52	136,9	A 67.. Bludenz	0,0

Höhenprofil - Gesamtansicht



Höhe des Startpunkts 573 m
 Höhe des Zielpunkts 573 m

Überwundene Höhenmeter

Steigung 2963 m
 Gefälle 2963 m

Maximale Steigung 15,0 %
 Durchschnittliche Steigung 3,8 %
 Maximales Gefälle 13,9 %
 Durchschnittliches Gefälle 5,1 %

Höchster Punkt der Route
 1779 m bei 35,3 km
 Tiefster Punkt der Route
 471 m bei 110,5 km